

«УТВЕРЖДАЮ»  
Заведующий МДОУ «Детский сад № 75»

Львова О.А.  
«06» марта 2020 г.



СОГЛАСОВАНО

Начальник центра дорожного  
и технического надзора пропаганды  
безопасности дорожного движения  
ГИБДД УМВД России по  
Ярославской области



О.С. Виноградов

СОГЛАСОВАНО

Директор департамента образования  
мэрии города Ярославля  
Е.А. Иванова

ПАСПОРТ

дорожной безопасности

муниципального дошкольного образовательного учреждения

«Детский сад № 75»

(наименование учреждения)

2020 год

## Общие сведения

Муниципальное дошкольное образовательное учреждение «Детский сад № 75»  
(наименование муниципального общеобразовательного учреждения – далее ОУ)

Тип ОУ дошкольное образование

Местонахождение ОУ: город Ярославль, ул. Салтыкова-Щедрина, 40а

Фактический адрес ОУ: 150014, город Ярославль, ул. Салтыкова-Щедрина, 40а

Руководители ОУ:

Заведующий	Львова Ольга Анатольевна (фамилия, имя, отчество)	(4852) 30-34-14 (телефон)
Старший воспитатель	Колесова Елена Николаевна (фамилия, имя, отчество)	(4852) 30-34-14 (телефон)

### Ответственные сотрудники муниципального органа управления образованием:

Начальник отдела дополнительного  
образования и воспитательной работы  
департамента образования мэрии

г.Ярославля (должность)	<u>Абрамова Елена Германовна</u> (фамилия, имя, отчество)	<u>40-51-19</u> (телефон)
----------------------------	--	------------------------------

Главный специалист отдела дополнительного  
образования и воспитательной работы  
департамента образования мэрии

г. Ярославля (должность)	<u>Новак Дарья Александровна</u> (фамилия, имя, отчество)	<u>40-51-18</u> (телефон)
-----------------------------	--	------------------------------

### Ответственные от центра ДиТН ПБДД ГИБДД УМВД России по Ярославской области:

Заместитель начальника

центра подполковник  
полиции

(должность)	<u>Кошелев Александр Вячеславович</u> (фамилия, имя, отчество)	<u>78-49-00</u> (телефон)
-------------	---	------------------------------

Начальник отделения ПБДД

центра майор полиции  
(должность)

(должность)	<u>Ильина Наталья Владиславовна</u> (фамилия, имя, отчество)	<u>78-49-29</u> (телефон)
-------------	---	------------------------------

Старший инспектор ПБДД

центра лейтенант полиции

(должность)	<u>Вишнякова Кристина Вадимовна</u> (фамилия, имя, отчество)	<u>78-49-88</u> (телефон)
-------------	---	------------------------------

## **Ответственный сотрудник муниципального органа управления образованием**

Ведущий специалист отдела дополнительного образования и воспитательной работы департамента образования мэрии города Ярославля Сметанина Кристина Владимировна, (4852) 40-51-18

## **Ответственные от отдела ГИБДД УМВД России по г. Ярославлю**

Заместитель начальника ОГИБДД УМВД по городу Ярославлю подполковник полиции Кошелев Александр Вячеславович (4852) 78-49-00

Старший инспектор по пропаганде ОГИБДД УМВД России по городу Ярославлю капитан полиции Артемова Елена Викторовна (4852) 78-49-10

## **Ответственный педагог за мероприятия по профилактике детского травматизма**

Старший воспитатель Колесова Елена Николаевна, (4852) 30-34-14

**Количество воспитанников:** 165

**Наличие уголка по БДД:** имеется, уголки в групповых комнатах № 1, 2, 3, 4, 5, 6

**Наличие кабинета по БДД:** не имеется

**Наличие автоплощадок по БДД:** разметка на территории

**Наличие автобуса в ОУ (школьного) или любого другого, предназначенного для перевозки обучающихся:** не имеется

**Владелец автобуса:** не имеется

**Время работы ОУ:**

Пн – Пт 07.00 – 19.00

**Время приема воспитанников в ОУ:** 07.00 – 09.00

**Время ухода воспитанников из ОУ с родителями (законными представителями):** 17.00 - 19.00

**Телефоны оперативных служб:**

Единая служба спасения: 101, 112;

Полиция: 102, 112. ОП Центральный: (4852) 30-02-02;

Скорая медицинская помощь: 103. ГУЗ Станция скорой помощи: (4852) 45-14-04;

Главная дежурная служба мэрии: (4852) 40-40-40, (4852) 40-40-41;

МУ «Центр гражданской защиты» города Ярославля: (4852) 30-55-55.

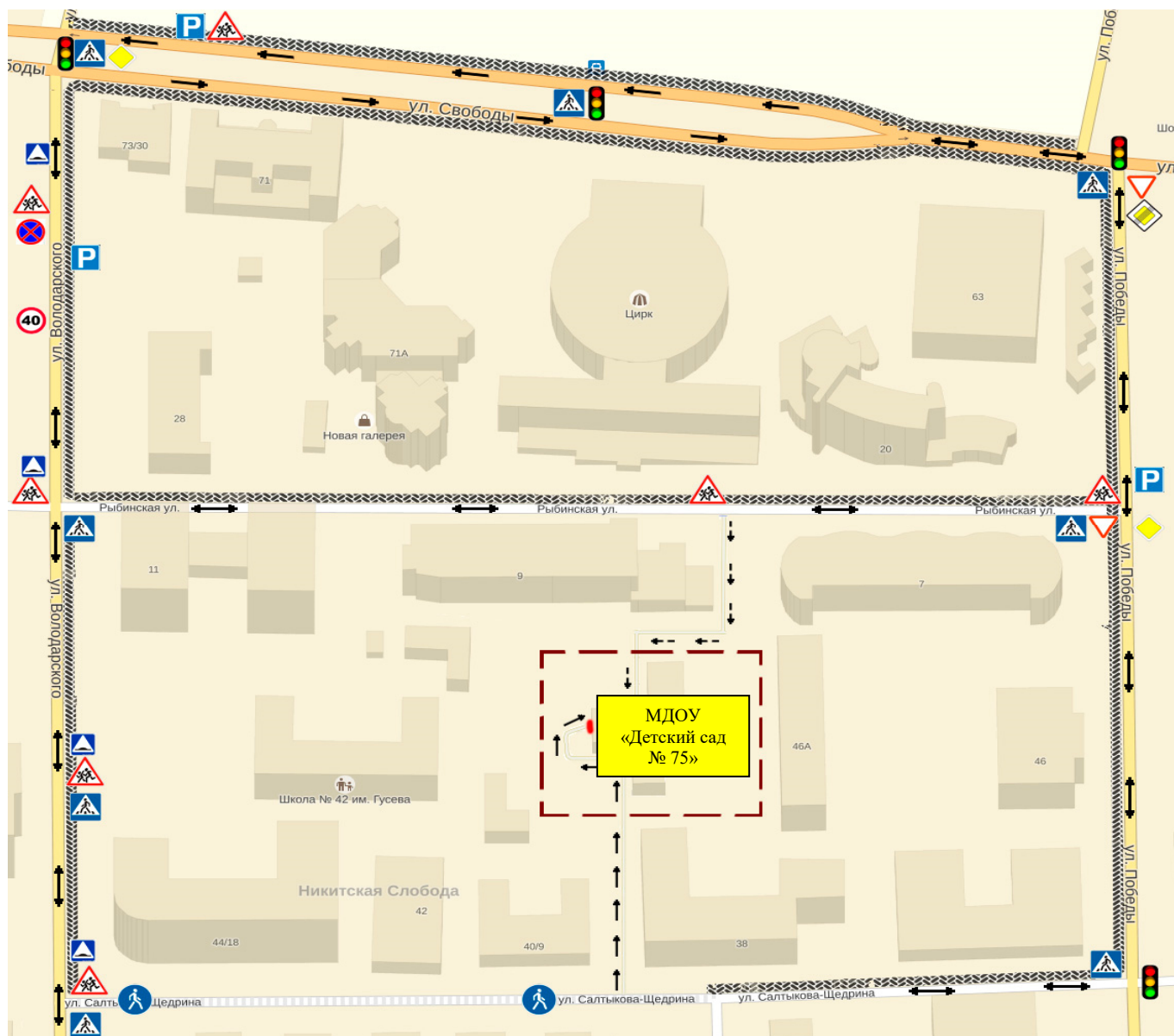
## Приложения

1. Образцы схем муниципального дошкольного образовательного учреждения «Детский сад № 75»:
  - 1.1. План – схема района расположения МДОУ «Детский сад № 75», пути движения транспортных средств, воспитанников, их родителей (или законных представителей);
  - 1.2. План-схема организации дорожного движения в непосредственной близости от МДОУ «Детский сад № 75» с размещением соответствующих технических средств, маршруты движения воспитанников и их родителей (или законных представителей) и расположение парковочных мест;
  - 1.3. План – схема путей движения транспортных средств к местам разгрузки/погрузки и рекомендуемых безопасных путей передвижения воспитанников, их родителей (или законных представителей) по территории МДОУ «Детский сад № 75».
2. Пояснительная записка к паспорту дорожной безопасности муниципального дошкольного образовательного учреждения «Детский сад № 75»

Приложение 1 к паспорту дорожной безопасности  
муниципального дошкольного образовательного учреждения «Детский сад № 75»


**Схемы муниципального дошкольного образовательного учреждения  
«Детский сад № 75»**


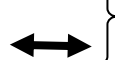
1.1. План-схема района расположения МДОУ «Детский сад № 75», пути движения транспортных средств, воспитанников и родителей (или законных представителей)



 - жилая застройка

 - проезжая часть

 - тротуар (пешеходная зона)

  } - движение автотранспорта и пешеходов вдоль дороги

— → - движение пешеходов от дороги до ОУ

	пешеходный переход
	«Внимание, дети!»
	лежачий полицейский
	светофор
	ограничение скорости
	парковка
	автобусная остановка
	главная дорога
	уступи дорогу
	остановка запрещена
	пешеходная зона

Схема необходима для общего представления о районе расположения ОУ. Для изучения безопасности движения воспитанников их родителей (или законных представителей) на схеме обозначены наиболее частые пути движения воспитанников их родителей (или законных представителей) от дома (от отдаленных остановок маршрутных транспортных средств) к ОУ и обратно.

При исследовании маршрутов движения необходимо уделить особое внимание опасным зонам, где часто пешеходы часто пересекают проезжую часть не по пешеходному переходу.

Пояснения к плану-схеме района расположения ОУ:

1. Район расположения дошкольного образовательного учреждения определяется группой жилых домов, зданий и улично-дорожной сетью с учетом остановок общественного транспорта, центром которого является непосредственно образовательное учреждение.

2. Территория, указанная в схеме, включает в себя:







- образовательное учреждение;
- жилые дома, в которых проживает большая часть воспитанников данного образовательного учреждения;
- автомобильные дороги и тротуары;






3. На схеме обозначено:

- расположение жилых домов, зданий и сооружений;
- сеть автомобильных дорог;
- пути движения транспортных средств;
- пути движения в/из образовательного учреждения;
- названия улиц и нумерация домов.


1.2. План-схема организации дорожного движения в непосредственной близости от МДОУ «Детский сад № 75» с размещением соответствующих технических средств, маршруты движения воспитанников их родителей (или законных представителей) и расположение парковочных мест.



-  - жилая застройка
-  - проезжая часть
-  - тротуар (пешеходная зона)
-  } - движение автотранспорта и пешеходов вдоль дороги
-  }
-  - движение пешеходов от дороги до ОУ

	пешеходный переход
	«Внимание, дети!»
	лежачий полицейский
	светофор
	ограничение скорости

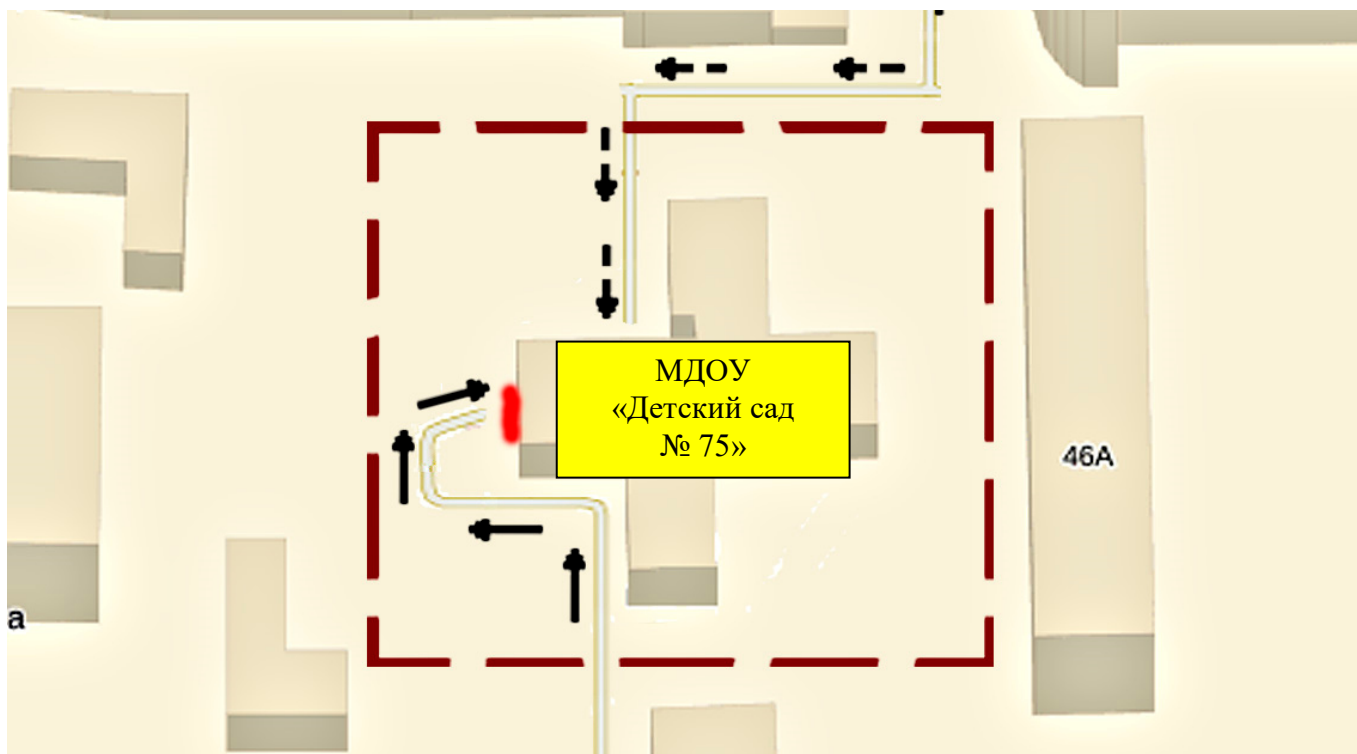


	парковка
	главная дорога
	уступи дорогу
	пешеходная зона

Пояснения к схеме организации дорожного движения в непосредственной близости от дошкольного образовательного учреждения

1. Схема организации дорожного движения ограничена автомобильными дорогами, находящимися в непосредственной близости от дошкольного образовательного учреждения;
2. На схеме обозначено:
  - здание ОУ с указанием территории, принадлежащей непосредственно ОУ;
  - автомобильные дороги и тротуары;
  - дислокация существующих дорожных знаков и дорожной разметки;
  - другие технические средства организации дорожного движения;
  - направление движения транспортных средств по проезжей части;
  - направление безопасного маршрута движения воспитанников их родителей (или законных представителей).
3. На схеме указано расположение остановок маршрутных транспортных средств (при их наличии) и безопасные маршруты движения воспитанников от остановочного пункта к ОУ и обратно.
4. При наличии стоянки (парковочных мест) около ОУ, указывается месторасположение и безопасные маршруты движения воспитанников, их родителей (или законных представителей) от парковочных мест к ОУ и обратно.

1.3. План-схема движения транспортных средств к местам разгрузки/погрузки и рекомендуемые пути передвижения воспитанников их родителей (или законных представителей) по территории МДОУ «Детский сад № 75»



→ - движение автотранспорта

- -> - движение пешеходов от дороги до ОУ

■ - место погрузки – разгрузки автотранспорта

Пояснения к схеме путей движения транспортных средств к местам разгрузки/погрузки

На схеме указана примерная траектория движения транспортного средства на территории ОУ, в том числе место погрузки/разгрузки, а также безопасный маршрут движения воспитанников их родителей (или законных представителей) во время погрузочно-разгрузочных работ.

**Пояснительная записка к паспорту дорожной  
безопасности муниципального дошкольного образовательного учреждения  
«Детский сад № 75»**

**1.** Паспорт дорожной безопасности муниципального дошкольного образовательного учреждения (далее – Паспорт) предназначен для отображения информации о муниципальном дошкольном образовательном учреждении «Детский сад № 75» (далее – ДОУ) с точки зрения обеспечения безопасности воспитанников, их родителей (или законных представителей) на этапах их перемещения «дом – ОУ – дом», для использования педагогическим составом и сотрудниками Госавтоинспекции в работе по разъяснению безопасного передвижения и поведения воспитанников на улично-дорожной сети вблизи ОУ и на маршруте «ОУ – дом», для подготовки мероприятий по предупреждению детского дорожно-транспортного травматизма.

Паспорт ведется ответственным сотрудником муниципального дошкольного образовательного учреждения совместно с сотрудниками отдела ГИБДД УМВД по Ярославской области, которые оказывают помощь в разработке Паспорта, а также при внесении необходимых изменений в отдельные разделы Паспорта (схемы, перечни мероприятий по предупреждению ДТП с участием обучающихся). Сотрудники отдела ГИБДД УМВД по Ярославской области в рамках консультаций предоставляют образовательным учреждениям предварительно проработанную (с обозначением пешеходных переходов, дорожных знаков и др.) план-схему района расположения ОУ. Полученная схема дорабатывается, обозначаются пути движения транспортных средств и воспитанников в/из образовательного учреждения, и переносятся в Паспорт ответственными сотрудниками дошкольных образовательных учреждений.

Оригинал Паспорта хранится в ОУ, копия - в контрольно-наблюдательном деле в подразделении ГИБДД УМВД по Ярославской области.

**2.** Типовой Паспорт должен иметь титульный лист и содержать следующие разделы:

- Общие сведения;
- План-схемы;

**2.1.** Титульный лист должен содержать:

надпись «Паспорт дорожной безопасности образовательного учреждения» и наименование образовательного учреждения в соответствии с Уставом;

в верхней части листа слева надпись «Утверждаю» и реквизиты (ФИО, дата утверждения) руководителя образовательного учреждения;

Ниже с правой и левой стороны листа «СОГЛАСОВАНО» и реквизиты (ФИО, дата утверждения) ответственного руководителя отдела ГИБДД УМВД по Ярославской области и директора департамента образования мэрии города Ярославля.

Внизу листа указывается год подготовки Паспорта.

**2.2.** Раздел «Общие сведения» должен содержать следующую информацию:

- Наименование ОУ;
- Тип ОУ;
- Местонахождение адрес ОУ;
- Фактический адрес ОУ (если отличается от юридического);
- Руководители ОУ: Директор (заведующий);

- Старший воспитатель;
- Ответственный (ые) от муниципального органа управления образованием (телефон, адрес);
- Ответственный (ые) от отдела ГИБДД УМВД по Ярославской области (телефон, адрес);
- Ответственные за мероприятия по профилактике детского травматизма (телефон, адрес);
- Количество воспитанников;
- Наличие уголка по БДД (если имеется, указать место расположения);
- Наличие кабинета по БДД (если имеется, указать место расположения);
- Наличие автогородка (площадки) по БДД (если имеется);
- Наличие автобуса в ОУ;
- Время работы ОУ;
- Телефоны оперативных служб: МЧС, Полиция, Скорая помощь; дорожно-эксплуатационных организаций, осуществляющих содержание УДС;

### **2.3. План-схемы, размещенные в Паспорте:**

- план-схема района расположения МДОУ «Детский сад № 75», пути движения транспортных средств, воспитанников, их родителей (или законных представителей);
- схема организации дорожного движения в непосредственной близости от образовательного учреждения с размещением соответствующих технических средств, маршруты движения воспитанников, их родителей (или законных представителей) и расположение парковочных мест;
- пути движения транспортных средств к местам разгрузки/погрузки и рекомендуемых безопасных путей передвижения воспитанников по территории образовательного учреждения (в случае осуществления доставки грузов в ОУ автомобильным транспортом).

### **2.4. Паспорт может содержать и ряд других схем**

**2.5. Паспорт может содержать любую другую информацию, позволяющую объективно оценить положение дел в ОУ в части, касающейся обеспечения безопасности воспитанников.**